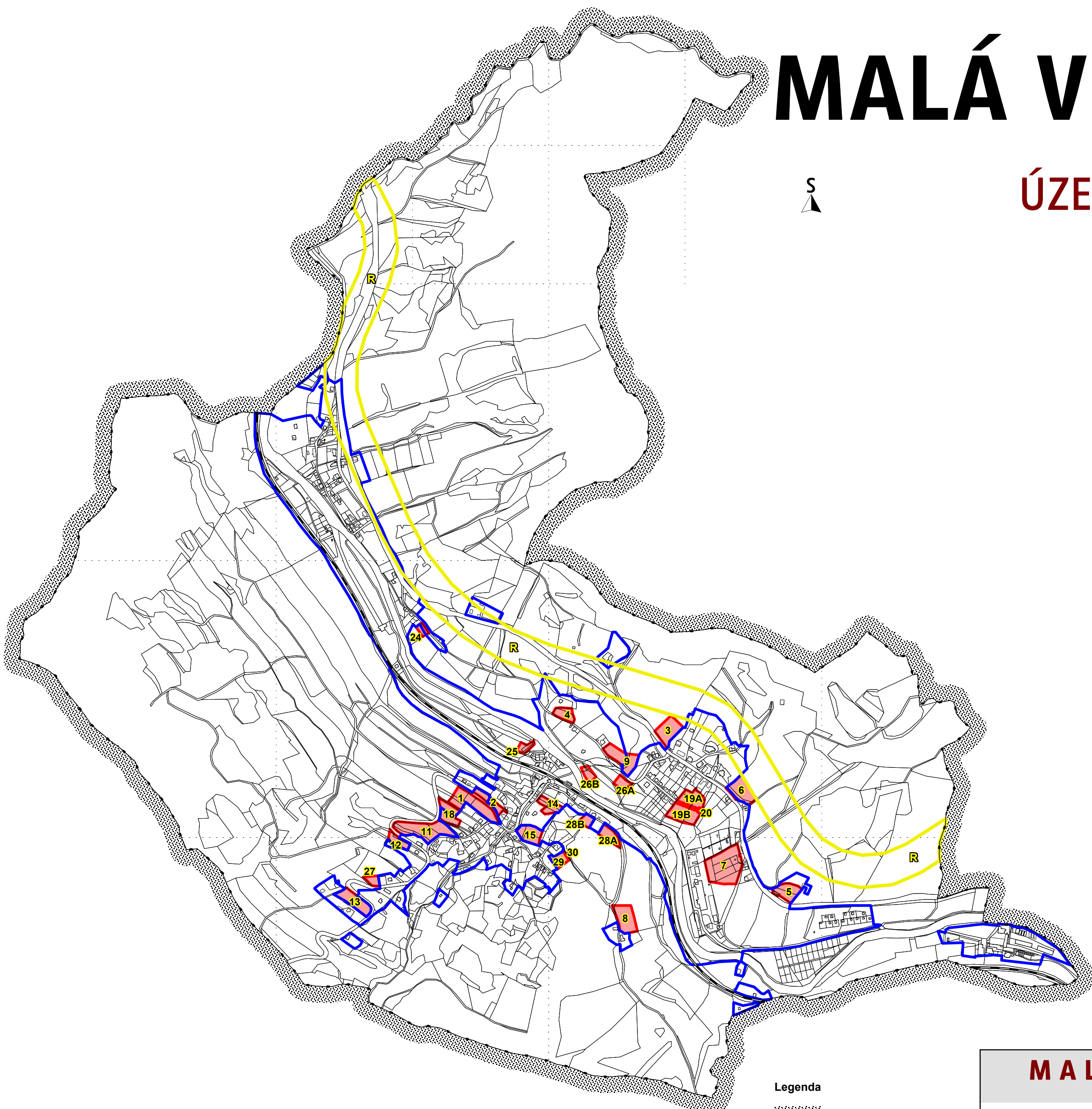






# MALÁ VELEŇ

## ÚZEMNÍ PLÁN



### Legenda

-  hranice řešeného území
-  hranice zastavěného území
-  1 zastavitelné plochy
-  R územní rezerva

### MALÁ VELEŇ ÚZEMNÍ PLÁN

**A1** Základní členění území 1 : 10 000

2/2010

PROJEKTANT:  
Ing. arch. Jiří Vít - Ateliér CON.TEC  
28. pluku 28, 100 00 Praha 10, tel./fax: 272 733 861

Spoluautoři:  
Mgr. Ing. arch. Zdeněk Černý  
Ing. arch. Hana Černá